




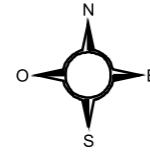


## - Carte des aléas - Commune de VICDESSOS

### PLAN DE PREVENTION DES RISQUES NATURELS PREVISIBLES (P.P.R.)

-  Limites communales
-  Limites d'étude du PPR
-  Aléa faible (niveau 1)
-  Aléa moyen (niveau 2)
-  Aléa fort (niveau 3)



0 100 200 300 Mètres  
1:10000  
©CONF/RTM2009-Fond EDR258/DIGN2003/Nd.L26

ALEAS			
Phénomènes	Fort	Moyen	Faible
Inondation	I3	I2	I1
Crue torrentielle	T3	T2	T1
Avalanche	A3	A2	A1
Glissement de terrain	G3	G2	G1
Chute de blocs	P3	P2	P1
Effondrement	F3	F2	F1
Ravinement	E3	E2	E1
Tassement, gonflement	D3	D2	D1

- REVISION PARTIELLE -  
DOCUMENT APPROUVE

